

tours

**701 TOUR VAL DI PEJO**  
COGOLO | MALGA PONTEVECCHIO | PEIO FONTE | COGOLO



23.3 km | 3:00 h | best bike | 833 mt | 833 mt

**702 TOUR VAL DI RABBI**  
PLAZZE DEI FORNI | P. FONTANON | MALGA MONTE SOLE BASSA | MALGA MONTE SOLE ALTA | MALGA FRATTE BASSA | CAVALLAR | PLAZZE DEI FORNI



25.2 km | 4:00 h | best bike | 1287 mt | 1287 mt

**704 TOUR DEI FORTI**  
FUCINE | BAITA VELON | PASSO TONALE | DIMORA STORICA LA MIRANDOLA | MALGA STRINO | VERMICIGLIO | FUCINE



43 km | 4:30 h | best bike | 1460 mt | 1460 mt

**705 EPIC TRAIL GRANDE GUERRA**  
PASSO TONALE | MALGA BLEIS | RIF. BOZZI | FORCELLA MONTAZZO | LAGO PIAN PALU' | IL FONTANINO | PEIO FONTE | COGOLO | FUCINE | PASSO TONALE



68/55 km | 6:30 h | best bike | 2600/1890 mt | 2600/1890 mt

**706 TOUR MONTE PELLER**  
MALE | RIFUGIO MONTE PELLER | MALGA TASSULLA | MALGA CLESERA | MALE



31 km | 4:00 h | best bike | 1426 mt | 1426 mt

**707 TRAIL MALGA CAMPO**  
PELLIZZANO | ORTISE | NESTALP MALGA CAMPO | STROMBIANO | PELLIZZANO



29.4 km | 3:30 h | best bike | 1241 mt | 1230 mt

**708 TOUR MALÉ**  
MALE | BOLENTINA | MAGRAS TERZOLAS | MOSTIZZOLO | LOC. CONTRE | MALE

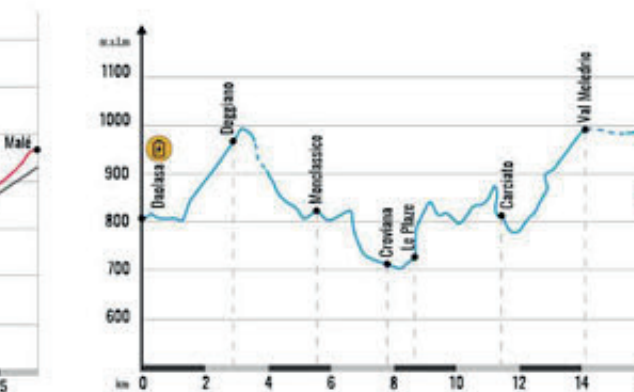
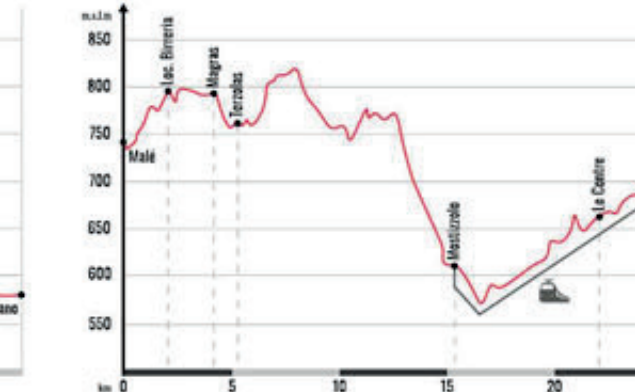
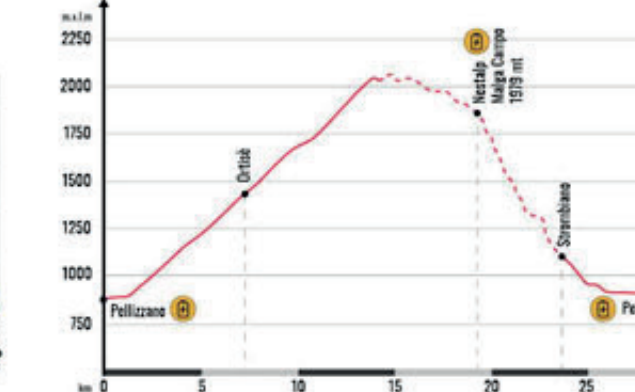
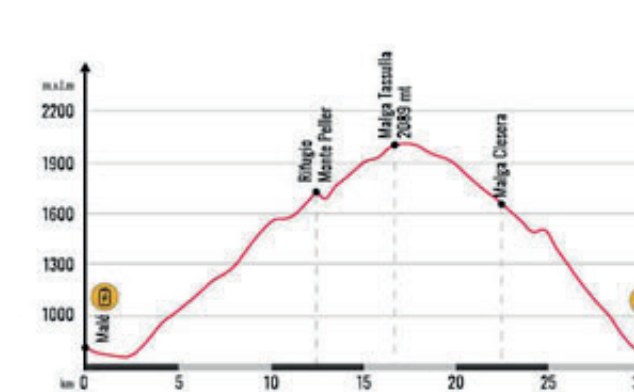
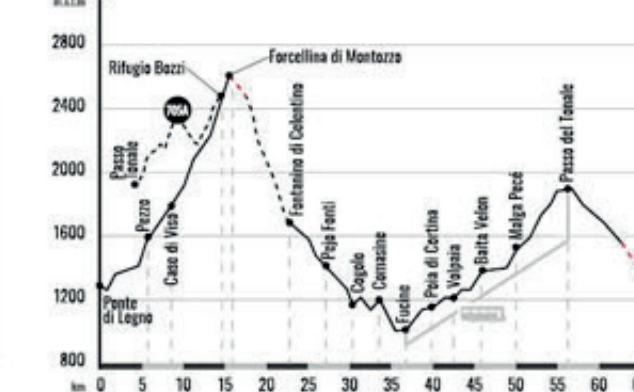
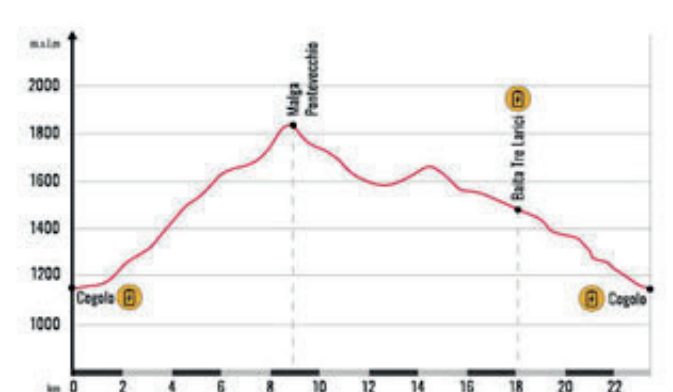


26.4 km | 3:30 h | best bike | 390 mt | 390 mt

**711 TOUR DELLE MERIDIANE**  
DAOLASA | DEGGIANO | NONCLASSICO CROVIANA LE PLAZZE | CARCIATO VAL MELEDRIO | DAOLASA



18.2 km | 2:00 h | best bike | 620 mt | 620 mt



tours

**714 SALITA MALGA MONTE SOLE**  
PLAZZE DEI FORNI | P. FONTANON | MALGA MONTE SOLE BASSA | MALGA MONTE SOLE ALTA | PLAZZE DEI FORNI



16.4 km | 3:30 h | best bike | 840 mt | 840 mt

**715 TOUR VAL MELEDRIO**  
RIF. SOLANDER | MALGA DI DIMARO | MALGA MONDIFRA | CASCATTE DEL PISON DAOLASA



23 km | 2:30 h | best bike | 103 mt | 1263 mt

**716 TOUR MALGA MONDENT**  
PRACORNO | MALGA CORTINGA | MALGA MONDENT ALTA | PRACORNO



16.8 km | 4:00 h | best bike | 1182 mt | 1179 mt

**717 SALITA MALGA VIGO**  
DAOLASA | CASCATTE DEL PISON | PONT DEL PASTIN | PASSO CAMPO CARLO MAGNO | MALGA VIGO | CAMPO CARLO MAGNO | DAOLASA



36.5 km | 4:00 h | best bike | 1040 mt | 1040 mt

**718 SALITA LAGO DEI CAPRIOLI**  
PELLIZZANO | OSSANA | VALPIANA | LAGO DEI CAPRIOLI | VALPIANA | OSSANA | PELLIZZANO



15.6 km | 2:00 h | best bike | 500 mt | 500 mt

**719 TOUR MALGA DEL DOSS**  
OSSANA | MALGA VALPIANA | MALGA DEL DOSS VERMICIGLIO | OSSANA



19 km | 2:00 h | best bike | 750 mt | 750 mt

**720 TOUR MALGA CALDESA**  
PLAZZE DEI FORNI | PARCHEGGIO CAVALLAR | MALGA CALDESA BASSA | PLAZZE DEI FORNI



17.3 km | 3:35 h | best bike | 767 mt | 779 mt

**721 SALITA MALGA MALEDA**  
PLAZZE DEI FORNI | MALGA FRATTE | MALGA MALEDA BASSA | MALGA MALEDA ALTA | MALGA FRATTE | PLAZZE DEI FORNI



15.8 km | 3:00 h | best bike | 850 mt | 850 mt

**722 TOUR ALVEO PRESENA**  
PASSO DEL TONALE | ALVEO PRESENA PASSO DEL TONALE

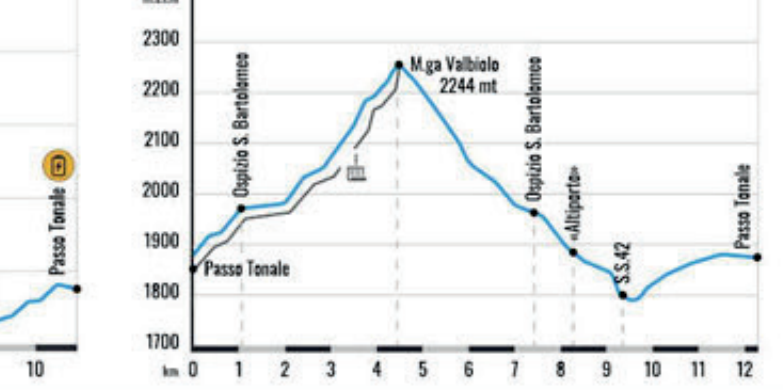
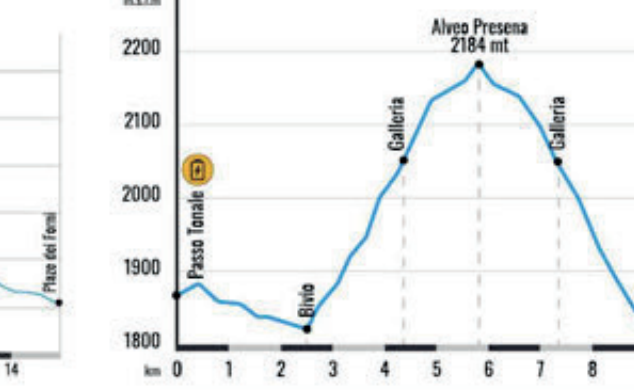
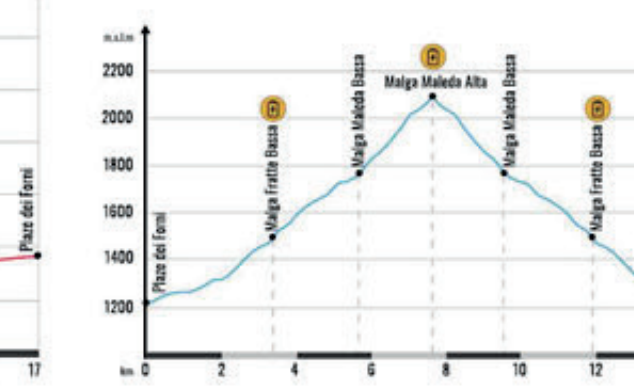
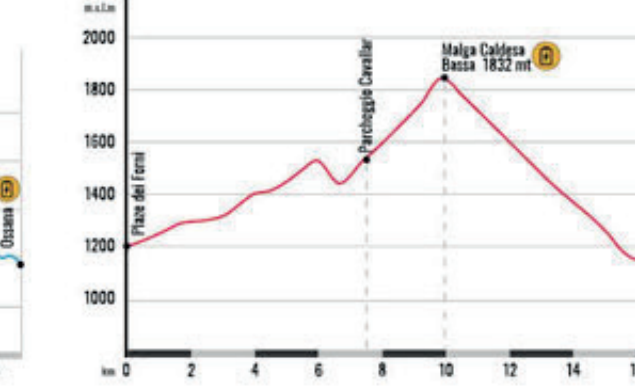
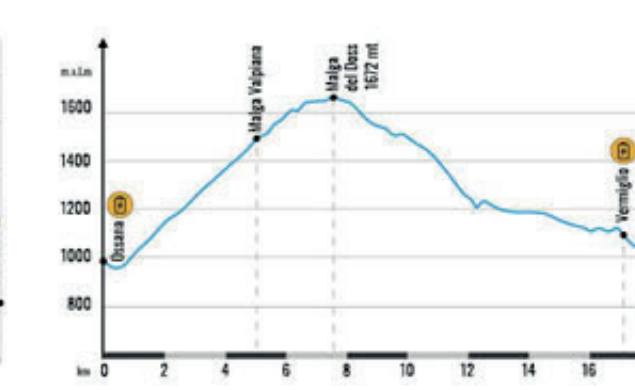
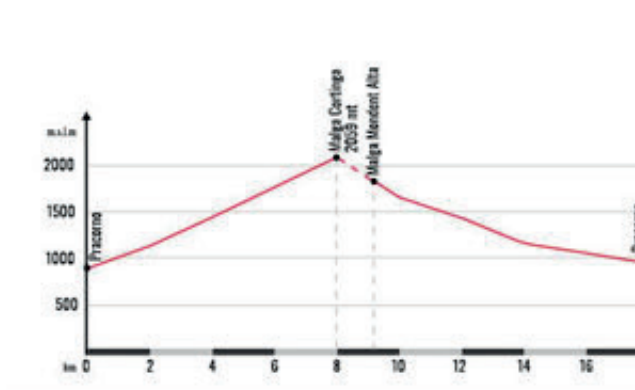
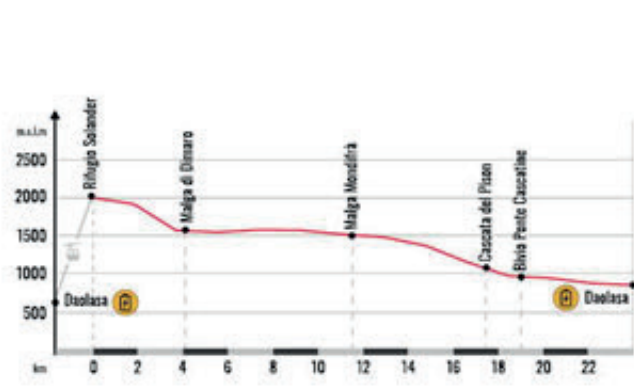
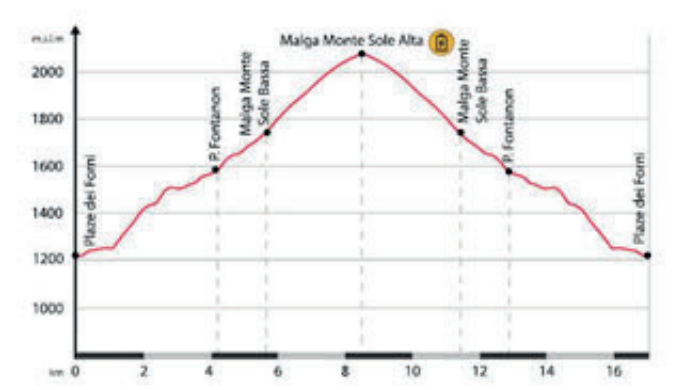


10.8 km | 1:30 h | best bike | 450 mt | 450 mt

**723 TOUR DELLE MARMOTTE**  
PASSO TONALE | MIRANDOLA | MALGA VALBUJO | PASSO TONALE



7.5 km | 1:50 h | best bike | 90 mt | 450 mt



tours

**724 TOUR RIFUGIO BOZZI**  
PONTE DI LEGNO | PRECASAGLIO | PEZZO | RIFUGIO BOZZI | PONTE DI LEGNO



30 km | 5:00 h | best bike | 1640 mt | 1640 mt

**1313 TOUR MOLINI**  
DAOLASA | PIANO | DEGGIANO MONTES | BOLENTINA | BIRRIERIA MALE | LE PLAZZE | CARCIATO VAL MELEDRIO | DAOLASA



29.4 km | 3:30 h | best bike | 1000 mt | 1000 mt

**703 TRAIL LARICI SECOLARI**  
DAOLASA | TERMENAGO | ORTISE | MALGA DEL MONTE BASSA | DAOLASA



22.8 km | 3:00 h | best bike | 1015 mt | 1015 mt

**709 TRAIL LAGO DEI CAPRIOLI**  
RIF. SOLANDER | RIF. ORSO BRUNO | RIF. FORTI | MALGA ALTA DI FAZZON | LAGO DEI CAPRIOLI | VALPIANA | OSSANA | PELLIZZANO | DAOLASA



24.3 km | 2:30 h | best bike | 267 mt | 1501 mt

**710 TRAIL LA PREDA**  
RIF. SOLANDER | RIF. ALBASINI | FOLGARIDA | COMMEZZADURA



12.20 km | 1:00 h | best bike | 15 mt | 1113 mt

**712 TRAIL FOLGARIDA**  
RIF. SOLANDER | MALCHET AUT | FOLGARIDA | COSTA ROTIAN | ALMAZZAGO | DAOLASA



10.6 km | 1:00 h | best bike | 0 mt | 1231 mt

**726 STABLI LOOP**  
PARCHEGGIO MALGA STABLI | MALGA VALLENARA | MALGA STABLI | PARCHEGGIO MALGA STABLI



6.7 km | 0:50 h | best bike | 338 mt | 338 mt

**726 A STABLI LOOP - VAR. LAGHETTI**  
MALGA STABLI | MALGA BRONZOLO | BAITA LAGHETTI | MALGA STABLI



5.6 km | 0:45 h | best bike | 303 mt | 305 mt

**727 TRAIL BARCO**  
LAGO DI BARCO | VERMICIGLIO

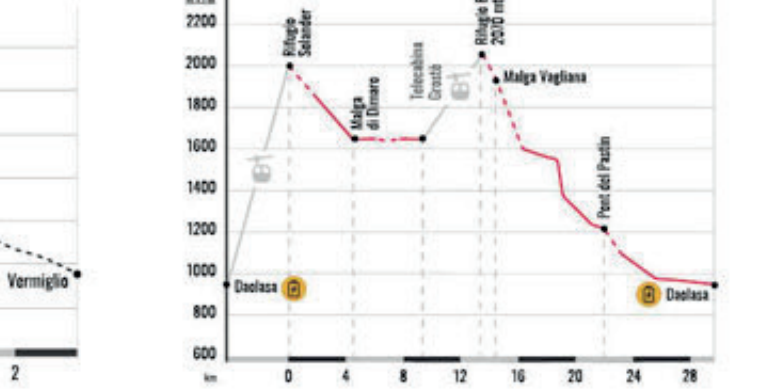
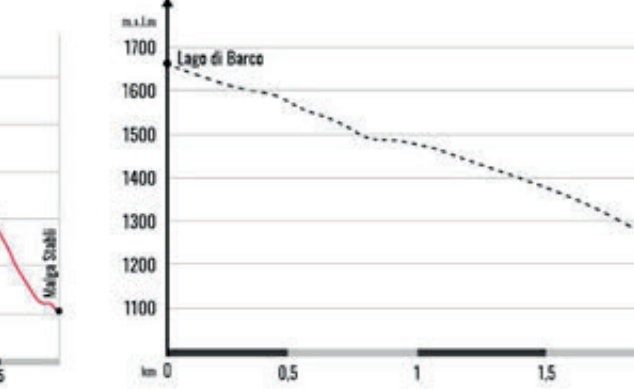
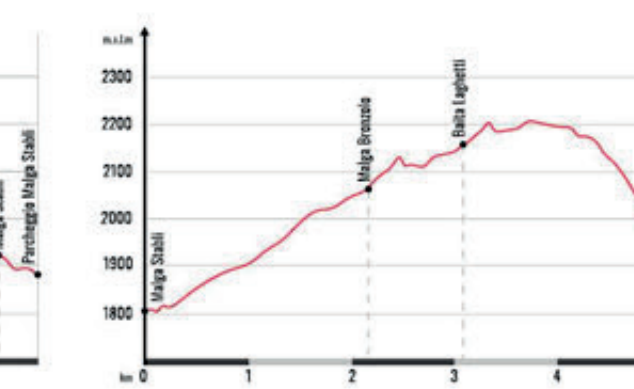
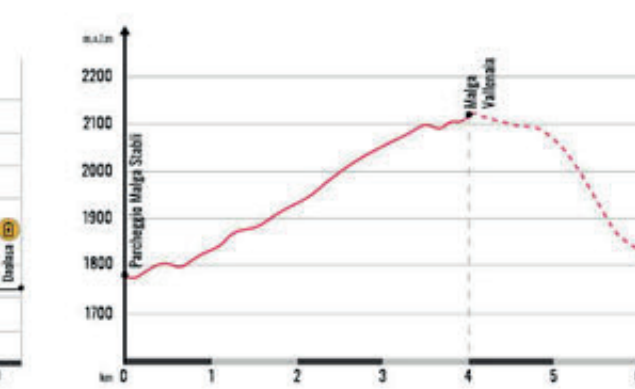
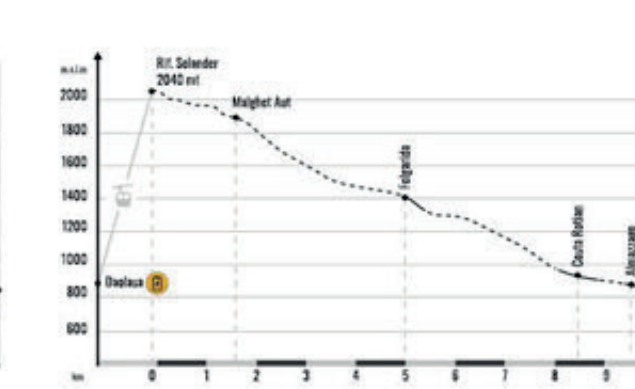
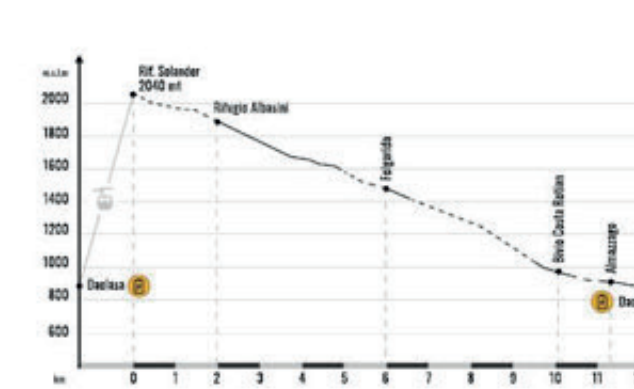
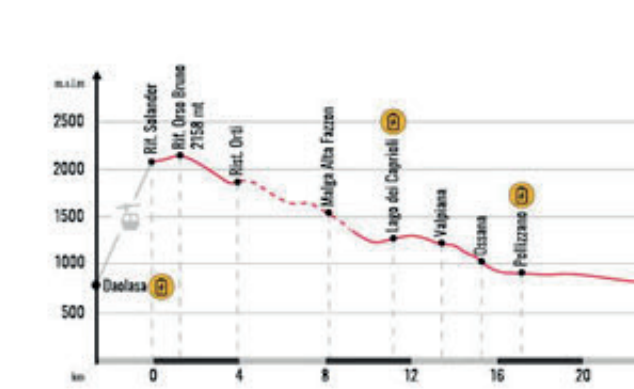
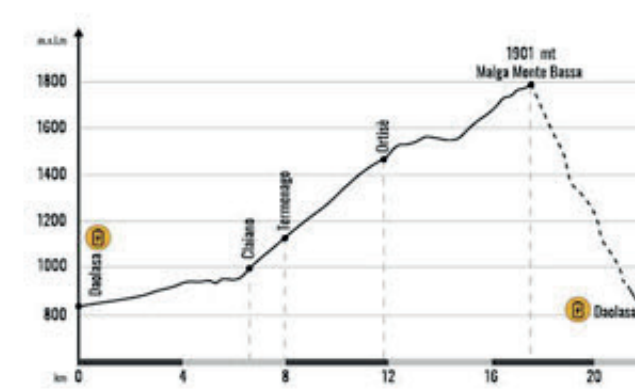


2.4 km | 0:20 h | best bike | 0 mt | 489 mt

**1314 EPIC TRAIL ALPEGGI DEL BRENTA**  
RIF. SOLANDER | MALGA DI DIMARO | RIF. BOCHI | MALGA VAGLIANA | PONT DEL PASTIN | DAOLASA



29.4 km | 3:45 h | best bike | 166 mt | 1731 mt



trails

**1331 TRAIL COVEL**  
RIFUGIO SCIOATTOLO | MALGA COVEL | MALGA FRATTASECCA DI SOPRA | PEIO FONTE



10.2 km | 1:30 h | best bike | 130 mt | 714 mt

**1332 TRAIL MALGA TALE**  
RIFUGIO SCIOATTOLO | MALGA TALE | PEIO PAESE | COGOLO | PEIO FONTE



19.4 km | 2:00 h | best bike | 427 mt | 1010 mt

**1333 TRAIL MAREGGI**  
RIFUGIO SCIOATTOLO | BAITO MAREGGI | COGOLO | PEIO FONTE



16.5 km | 1:45 h | best bike | 301 mt | 884 mt

**1334 TRAIL MARASSINA**  
RIFUGIO SCIOATTOLO | MARASSINA | CROCE DEI BAGNI | PEIO PAESE | COGOLO | PEIO FONTE



14.1 km | 1:30 h | best bike | 276 mt | 860 mt

**1335 TRAIL MALGA MARE**  
RIFUGIO SCIOATTOLO | MALGA MARE | TORBI | COGOLO | PEIO FONTE



19.9 km | 2:00 h | best bike | 371 mt | 953 mt

**1336 TRAIL LAGO PIAN PALU'**  
PEIO FONTE | MALGA FRATTASECCA | MALGA GIUMELA | MALGA PALUDEI | FONTANINO

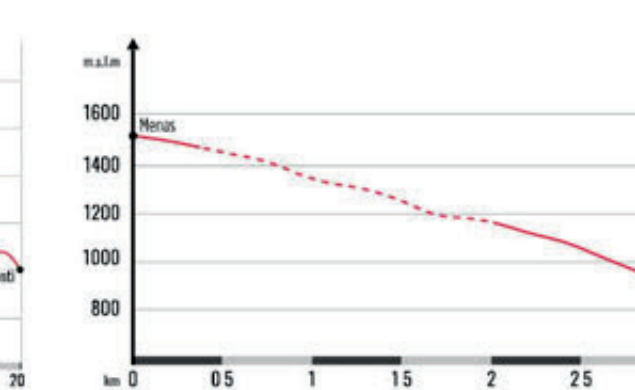
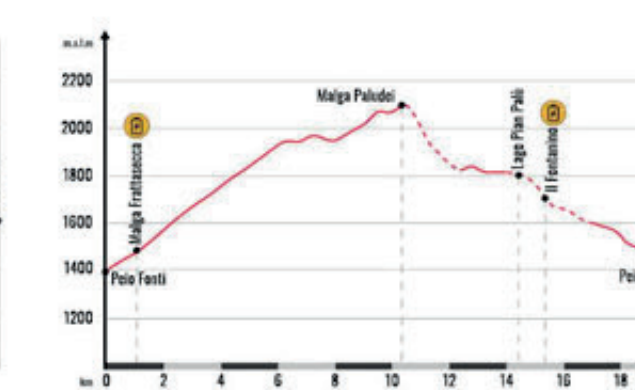
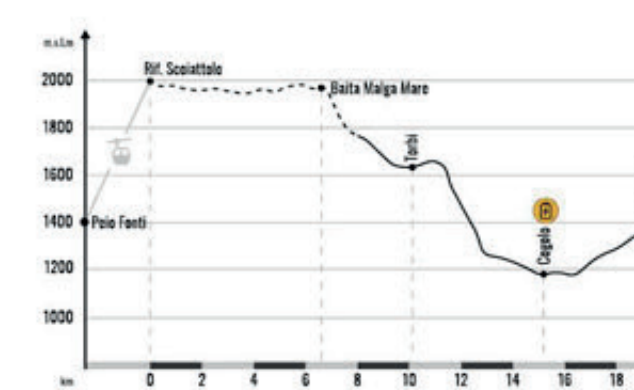
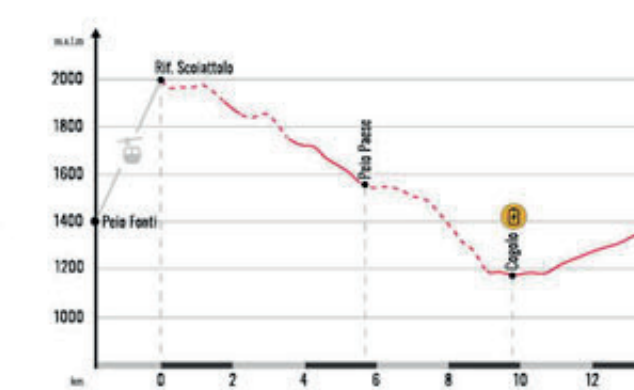
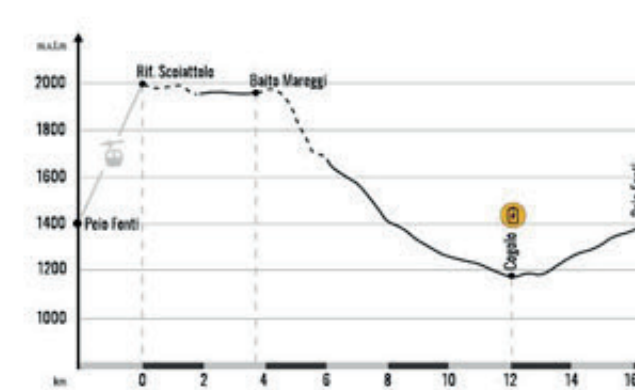
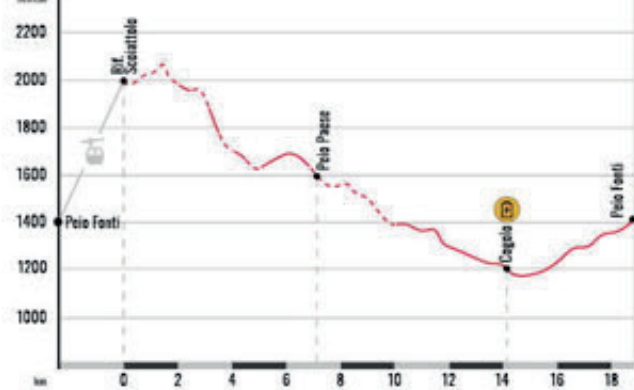
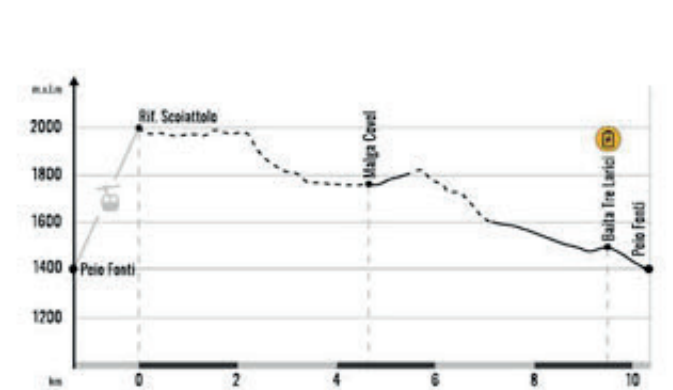


20.1 km | 3:00 h | best bike | 761 mt | 765 mt

**1337 TRAIL MENAS**  
MENAS | MEZZANA



2.7 km | 0:20 h | best bike | 0 mt | 486 mt



Alpine Gravel

ValdiSole Bike Hotel

VAL DI SOLE BIKELAND SI ARRICHISCE DI UNA NUOVA DISCIPLINA BIKE

La Val di Sole è infatti la prima Gravel Destination d'Italia. Come suggerisce il nome, non si tratta di un gravel classico: la valle è stata unita ai boschi e alle alpi, definendo percorsi con panorami che difficilmente dimenticherai.

- Quali sono le caratteristiche principali dei percorsi presenti in valle?
- dislivello notevole (a partire da 970m D+)
  - pendenza importante (con tratti fino al 21%)
  - fondo alpino (può essere smosso o sassoso)
  - portage
  - discese tecniche (su terreno ripido e alpino).


Per scoprire i 6 anelli presenti in Val di Sole Bikeland, scansiona il codice qr code



Scopri tutte le strutture che garantiscono i principali servizi utili agli appassionati delle due ruote!


- Di seguito, le dotazioni principali presenti nelle strutture:
- deposito bici custodito;
  - servizio di spogliatoio e lavanderia;
  - servizio di manutenzione ordinaria ed officina;
  - servizio di bike wash;
  - personale preparato e angolo informativo bike;
  - servizio di ristorazione dedicato;
  - postazioni di ricarica e-bike.

Qui sotto è una lista di bike hotels che garantiscono i principali servizi necessari per gli appassionati delle due ruote!



Entdecke die Fahrradfreundlichen Unterkünfte, die wichtigsten Serviceleistungen für Zweiradliebhaber anbieten!

- Radfreundliche Ausstattung in den Unterkünften:
- überwachte Fahrradabwahrung;
  - Umkleekabinen und Wascheinrichtungen;
  - Routenberatung und Werkstatt;
  - Bike Wash-Service;
  - geschultes Personal;
  - Lebensmittel für Radfahrer;
  - Ladestationen für Elektrofahräder








Download the official app

Become a Mountain Wizard

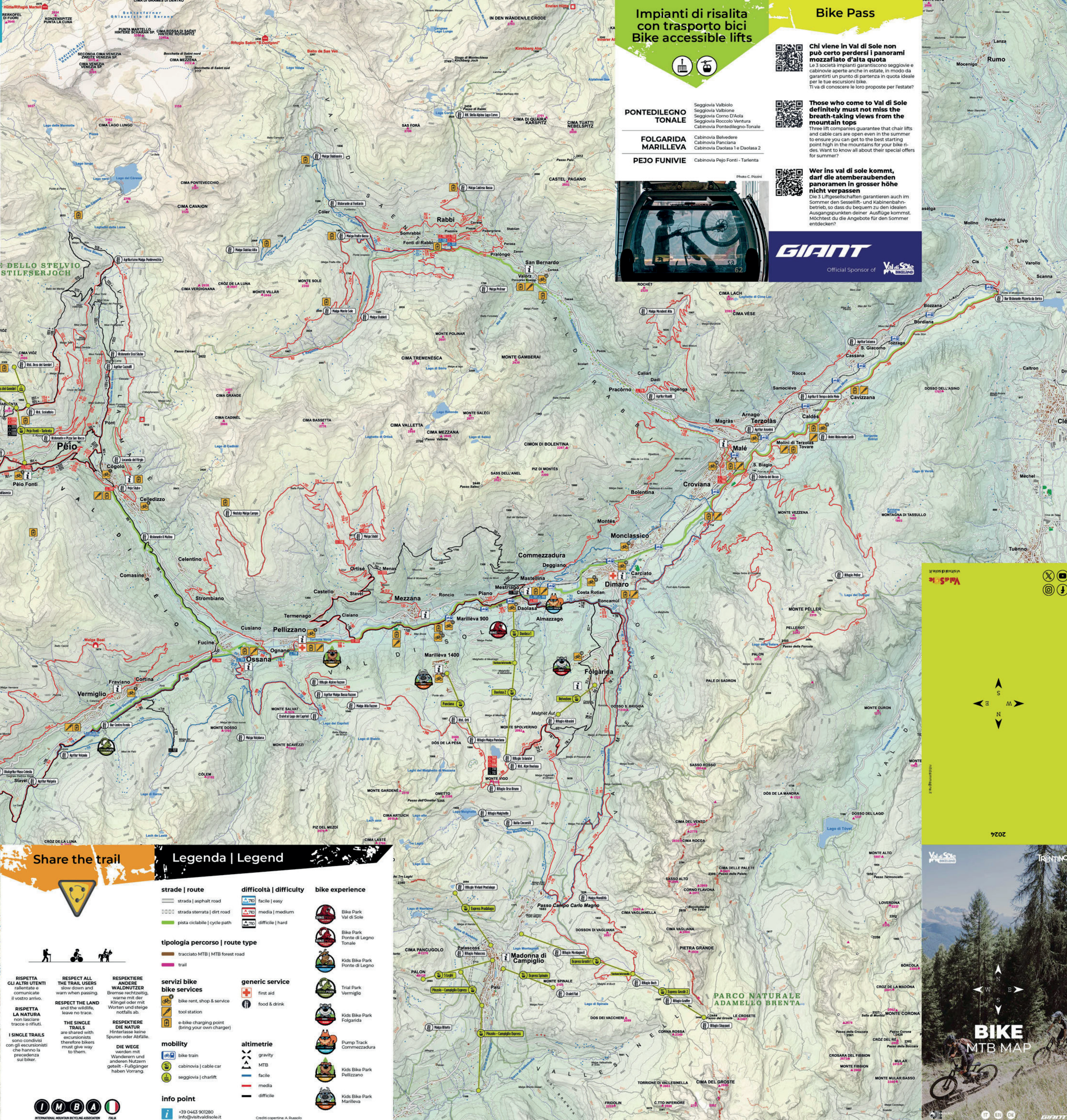
Handy access to all the trails and services the Bike Area has to offer



giant-bicycles.com/it



#	name	phone	e-mail	www	dove	bike rent	service	school & guide	shop
1	Ponterivale bike	320 022733	nologgio@ponterivalebike.com	ponterivalebike.com	Passo Tonale	●	●	●	●
2	Guida dell'Accademia	338 888439	longuzzi@yahoo.it	scuoladimtbau.com	Passo Tonale	●	●	●	●
3	Centro Bike Val di Sole	324 8270566	info@centrobikevaldisole.com	centrobikevaldisole.com	Passo Tonale	●	●	●	●
4	Nologgio Despero	0364 903785	desperonologgio@gmail.com	nologgiodespero.com	Passo Tonale	●	●	●	●
5	Lodo Sport	0463 758624	lodosport@lodosport.it	lodosport.it	Vermiglio	●	●	●	●
6	Fit Stop Bike	0463 754604	info@fitstopbike.com	fitstop-bike.com	Celadizzo di Peio	●	●	●	●
7	Promescaid	328 0239204	info@promescaid.com	promescaid.com	Cogolo di Peio	●	●	●	●
8	Montelli Sport	0463 793356	montellisport@montellisport.com	montellisport.com	Peio Fonti	●	●	●	●
9	Vagher Sport	0463 751537	info@vagher.com	vagher.com	Pelizzano	●	●	●	●
10	Skianes Sport Shop	345 048230	info@skianes.com	skianes.com	Marilleva 1400	●	●	●	●
11	Skianes Sport Shop	0463 79763	info@skianes.com	skianes.com	Marilleva 950	●	●	●	●
12	Centro Bike	0463 63076	info@centrobikevaldisole.com	centrobikevaldisole.com	Mezzana	●	●	●	●
13	Urssa Adventures	328 0239204	info@promescaid.com	promescaid.com	Mezzana	●	●	●	●
14	Centro Bike Val di Sole	324 8270566	info@centrobikevaldisole.com	centrobikevaldisole.com	Commezzadura	●	●	●	●
15	Rosati Sport	0463 974626	info@rosatisport.com	rosatisport.com	Dimaro	●	●	●	●
16	Trek and Bike	0463 973278	info@trekandbike.com	trekandbike.com	Dimaro	●	●	●	●
17	Folgarida Sport	0463 974626	info@folgaridasport.com	folgaridasport.com	Folgarida	●	●	●	●
18	Armani sport & shop	0463 973370	info@labottogedimaro.com	labottogedimaro.com	Monclasseo	●	●	●	●
19	Andres Bike Rent	0463 902822	info@andres.com	andres.com	Malè	●	●	●	●
20	Fit Stop Bike	0463 900032	info@fitstopbike.com	fitstop-bike.com	Terolbas	●	●	●	●
21	Trek and Bike Trentino	0463 973278	info@trekandbike.com	trekandbike.com	Caldes	●	●	●	●
22	Wiba	348 070064	info@wiba.com	wiba.com	San Bernardo	●	●	●	●



**PONTEDELENO TONALE**  
**FOLGARIDA MARILLEVA**  
**PEJO FUNIVIE**

Seggiovia Valbiole  
 Seggiovia Valbione  
 Seggiovia Carro D'Zola  
 Seggiovia Roccolo Ventura  
 Cabinovia Pontedilegno-Tonale

Cabinovia Belvedere  
 Cabinovia Panchina  
 Cabinovia Daolasa 1 e Daolasa 2

Cabinovia Pejo Fonti - Tarienta

**Bike Pass**

Chi viene in Val di Sole non può certo perdersi i panorami mozzafiato d'alta quota. Le 3 società impiantiste garantiscono seggiovie e cabinovie aperte anche in estate, in modo da garantirvi un punto di partenza in quota ideale per le tue escursioni bike. Ti va di conoscere le loro proposte per l'estate?

Those who come to Val di Sole definitely must not miss the breath-taking views from the mountain tops. Three lift companies guarantee that chair lifts and cable cars are open even in the summer to ensure you can get to the best starting point high in the mountains for your bike rides. Want to know all about their special offers for summer?

Wer ins Val di Sole kommt, darf die atemberaubenden Panoramen in grosser Höhe nicht verpassen. Die 3 Liftgesellschaften garantieren auch im Sommer den Sessellift- und Kabinenbahnbetrieb, so dass du bequem zu den idealen Ausgangspunkten deiner Ausflüge kommst. Möchtest du die Angebote für den Sommer entdecken?

GIANT Official Sponsor of Val di Sole Bike Area

**Share the trail**

**Legenda | Legend**

**strade | route**  
 strada | asphalt road  
 strada sterrata | dirt road  
 pista ciclabile | cycle path

**tipologia percorso | route type**  
 tracciato MTB | MTB forest road  
 trail

**servizi bike | bike services**  
 bike rent, shop & service  
 tool station  
 e-bike charging point (bring your own charger)

**mobility**  
 bike train  
 cabinovia | cable car  
 seggiovia | chairlift

**difficoltà | difficulty**  
 facile | easy  
 media | medium  
 difficile | hard

**generic service**  
 first aid  
 food & drink

**altimetrie**  
 gravity  
 MTB  
 facile  
 media  
 difficile

**info point**  
 +39 0463 901280  
 info@valdisole.it

**IMBA**  
 INTERNATIONAL MOUNTAIN BICYCLISTS ASSOCIATION

scala 1:35.000

**BIKE MTB MAP**

Val di Sole Bike Area

2024

GIANT